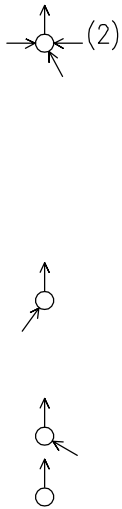


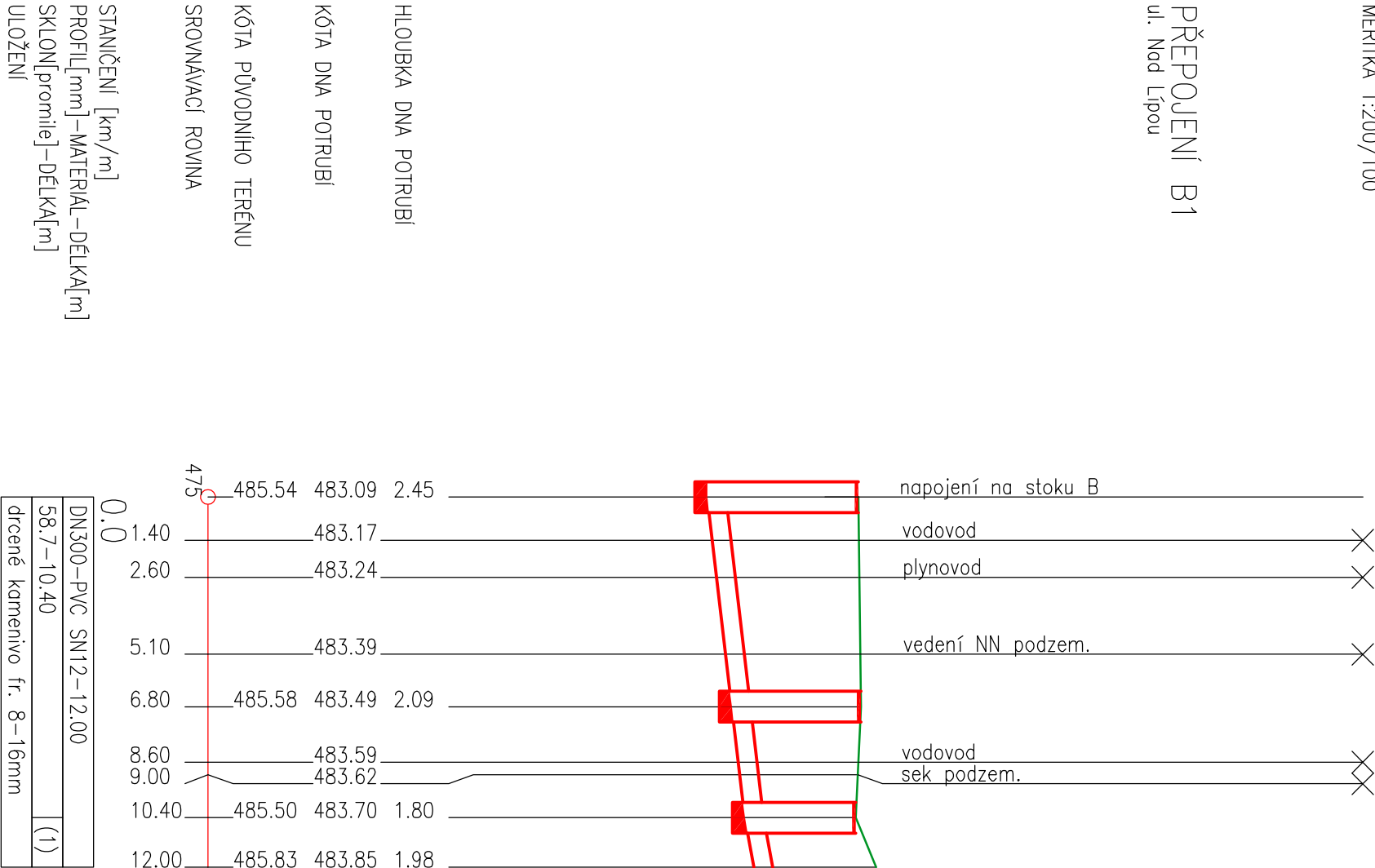
KATASTR			Sušice nad Otavou		
PARCELNÍ ČÍSLO			2337/1, 1636		
DRUH POVrchU			asfalt		
VZDALENOSTI ŠACHET			6.80	3.60	1.60
OZNAČENÍ ŠACHET			Š2/270.0°    Š13/216.0°    Š14/120.0° přepoj.		



MĚŘITKA 1:200/100

### PŘEPOJENÍ B1

ul. Nad Lipou

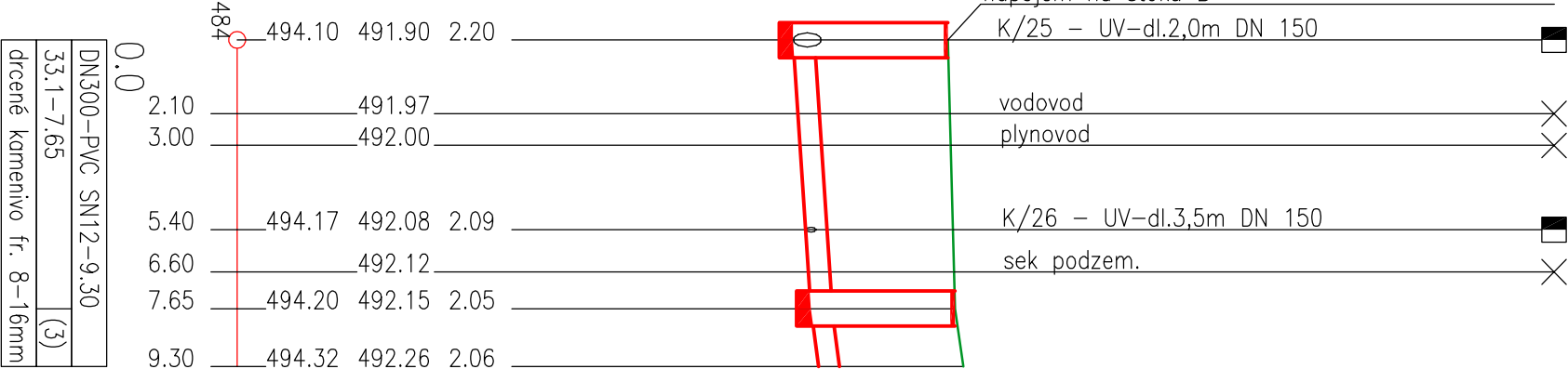


Sušice nad Otavou			Š5/269.5°		
2337/1, 2337/2			1.65		
asfalt			Š15 přepoj.		



### PŘEPOJENÍ B3

ul. Pod Kalov

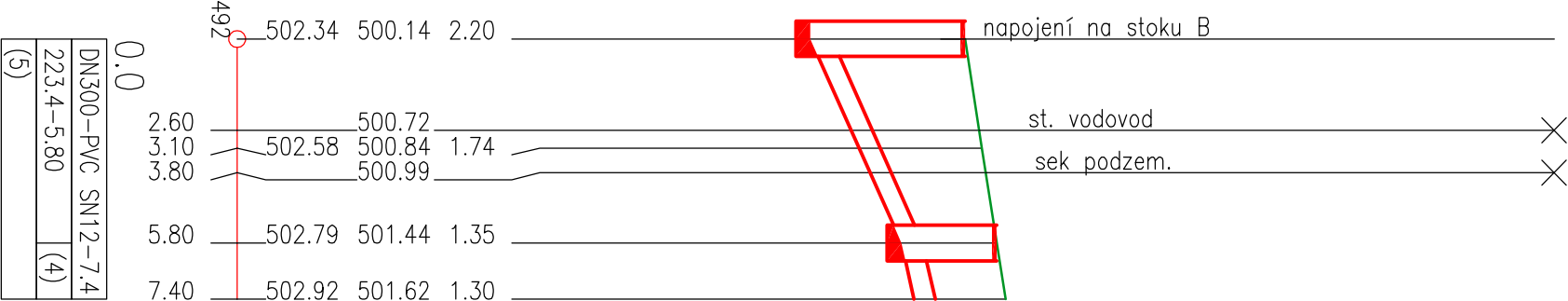


Sušice nad Otavou			Š7/101.0°		
2337/1, 1633/2			1.60		
asfalt			Š16 přepoj.		

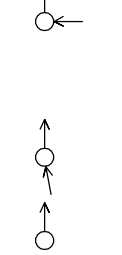


### PŘEPOJENÍ B4

ul. Alšova

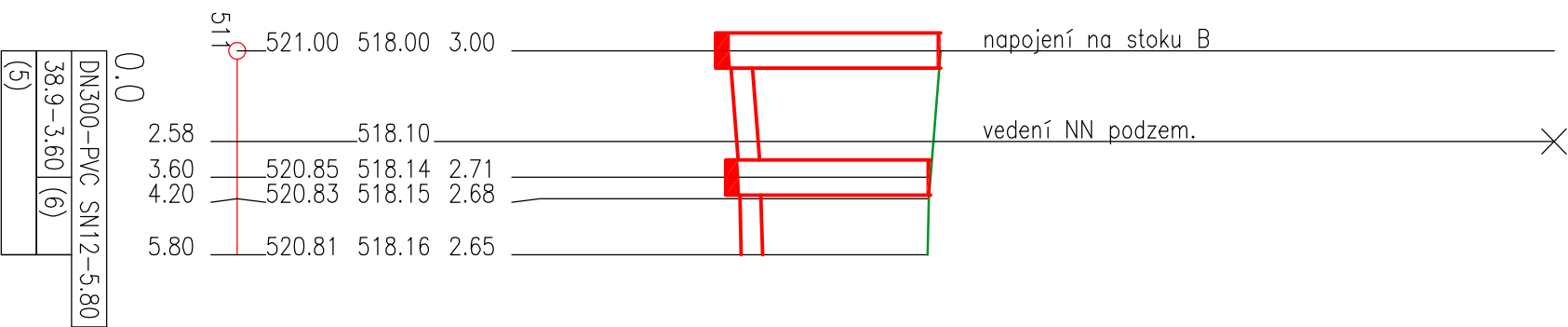


Sušice nad Otavou			Š12/90.0°    Š17/170.0° přepoj.		
2332/52, 2332/57, 2339/1			2.20		
asfalt			3.60		



### PŘEPOJENÍ B5

ul. Na Strání






(n)	TABULKA VYSVĚTLNEK
(1)	93.8-1.60
(2)	PŘEPOJENÍ B2
(3)	64.8-1.65
(4)	112.5-1.60
(5)	drcené kamenivo fr. 8-16mm
(6)	10.0-2.20

POZNÁMKY:

POLOHA STÁVAJÍCÍCH INŽENÝRSKÝCH SÍTÍ JE POUZE ORIENTAČNÍ! PŘED ZAHLÁŠENÍM STAVBY MUSÍ BÝT VYTVOŘENA VEŠKERÁ STÁVAJÍCÍ VEDENÍ VČ. PŘÍPOJEK, KTERÁ SE NACHÁZEJÍ V TRASE A TĚSNÉ BLÍZKOSTI STAVBY. ZKROVEN JE NUTNÉ PŘED ZAHLÁŠENÍM STAVBY OVEŘIT KOPANÝMI SONDAMI SKUTEČNOU POLOHU A HLoubKU KŘÍŽOVANÝCH VEDENÍ.

KOPANÝMI SONDAMI BUDE OVEŘENA TAKÉ POLOHA, MATERIÁL A DIMENZE STÁVAJÍCÍCH KANALIZAČNÍCH PŘÍPOJEK A STÁVAJÍCÍCH STOK V MÍSTĚ PŘEDPOKLADANÉHO NÁPOJENÍ.

		Odp. projektant Mgr. Michal Mareš 376 358 777				Kopie č.	
VAK SERVIS s.r.o., IČ 26375869 Domažlické předměstí 610, 339 01 Klauov vakservis@kmei.cz, dat. stránka: 519muz		Vyracoval(o) Martina Homolková 376 358 778				Účel provádění stavby	
Investor Město Sušice, náměstí Svobody 138, 342 01 Sušice		Datum 10/2024		Formát 700x297		Měřítko 1:200/100	
SUŠICE - UL. PALACKÉHO OBNOVA VODOVODU A KANALIZACE OD KŘÍŽOVATKY NAD LÍPOU PO UL. NA STRÁNÍ		Zakázka č. 24.30		Průběh č. D.1.3			
Podélný profil přepojení B1, B3, B4, B5							